




XIV IFT-UAM/CSIC Christmas Workshop

Madrid, 17-19 December 2008

Directions

The Cantoblanco campus of the UAM is located north of Madrid. It is well connected with the city center and the airport by public transportation. Workshop sessions will take place in Seminar Room C-XI-201, in the Department of Theoretical Physics.

The Madrid public transportation network

-  **Cercanías:** The commuter railway system links downtown Madrid to the metropolitan region. Ticket prices follow a zone system; most downtown stations are in zone 0, while the University is in zone B1. A one-way 0-B1 ticket costs €1.30, while a ten-trip card (bonotrén) costs €9.45. Tickets can be purchased at all stations; apart from coins, most machines accept notes and/or credit cards.
-  **Metro:** Madrid has an extensive and convenient underground train system. Tickets can be purchased at all stations; apart from coins, most machines accept notes and/or credit cards. Single trips (with any number of transfers) cost €1.00, while ten-trip cards cost €7.00. The latter are valid for urban (EMT) buses, too.
-  **Urban (EMT) buses:** The EMT network (blue or red buses) is unified with the Metro network --- same tickets and prices, although no transfer between Metro and EMT is allowed within a trip. Tickets can be purchased directly from the driver (usually only small change accepted).
- **Interurban buses:** Green interurban buses serve the metropolitan region. A number of them run from/to the University campus, and may be a convenient choice for certain connections. Tickets can be always purchased from the driver (usually only small change is accepted).
- **Taxis:** Taxis are abundant and reasonably priced (by European standards). Rides to/from the airport to downtown Madrid or to the University can be expected to cost around €25. There are price supplements for airport (€5.25) or major train stations (€2.75) services. Fares are higher between 22:00 and 6:00.

Getting to and around the UAM campus

- **Getting to the UAM from the city centre:** direct Cercanías services link the University (stop name: Cantoblanco Universidad) with Atocha (24 min), Nuevos Ministerios (17 min) and Chamartín (11 min) stations. Take northbound trains in line C4 (destination Colmenar Viejo or Alcobendas-San Sebastián de los Reyes). You can also take an interurban bus from the Plaza de Castilla Transport Switch (line 714).

- Getting to the city centre from the airport: the best option is to take the Metro to Nuevos Ministerios (15 min), then transfer to other line to reach your hotel. A taxi may be more convenient if you carry bulky or heavy luggage.
- Getting to the UAM from the airport: the fastest option is a taxi ride (15-20 min). Otherwise you can take the Metro to Nuevos Ministerios, then switch to Cercanías. You can also take an interurban bus (lines 827 and 828) in front of the arrivals area of Terminal 4.
- Getting to the workshop venue: From the station or bus stop head for the Sciences building (Facultad de Ciencias; see the campus map). From the main entrance hall, take the corridor starting on your left to Módulo C-XI (Departamento de Física Teórica). The IFT is located in Módulo C-XVI, in the opposite corridor. Check out the plan of the Facultad de Ciencias.



Comunidad de Madrid

Red de Metro y Metro Ligeró Metro and Light Rail Map



CONSORCIO
TRANSPORTES
MADRID

- SIMBOLOGÍA - KEY**
- Estación con horario restringido
Station with restricted opening times
 - Transbordo corto entre líneas de Metro
Metro interchange station
 - Transbordo largo entre líneas de Metro
Interchange station with long walking distance
 - Cambio de tren
Change of trains
 - Línea de Metro
Metro line
 - Línea de Metro Ligeró
Light Rail line
 - Estación Cercanías-RENFE
Cercanías-RENFE (suburban railway) station
 - Estación de ferrocarril de largo recorrido
Railway station
 - Aeropuerto Madrid-Barajas
Madrid-Barajas Airport
 - Tarifa especial Aeropuerto
Airport special fare
 - Aparcamiento de discusión gratuito
Free Park & Ride
 - Aparcamiento de discusión de pago
Paid Park & Ride
 - Centro atención al cliente
Travel information centre
 - Estación con acceso para personas con movilidad reducida/ascensor
Step-free access/lift

- LÍNEAS DE METRO - METRO LINES**
- 1 Pinar de Chamartín - Valdecarros
 - 2 La Elipa - Cuatro Caminos
 - 3 Villaverde Alto - Moncloa
 - 4 Argüelles - Pinar de Chamartín
 - 5 Alameda de Osuna - Casa de Campo
 - 6 Circular
 - 7 Hospital del Henares - Pitis
 - 8 Nuevos Ministerios - Aeropuerto
 - 9 Herrera Oria - Arganda del Rey
 - 10 Hospital del Norte - Puerta del Sur
 - 11 Plaza Elíptica - La Peseta
 - 12 MetroSur
 - Ópera - Príncipe Pío

- LÍNEAS DE METRO LIGERO - LIGHT RAIL LINES**
- 1 Pinar de Chamartín - Las Tablas
 - 2 Colonia Jardín - Estación de Aravaca
 - 3 Colonia Jardín - Puerta de Boadilla

EDICIÓN julio 2008
2008 July EDITION

Horario de servicio de 6:00 de la mañana a 1:30 de la madrugada
Operating hours:
from 6:00 am to 1:30 am daily



Red de Cercanías en las Zonas del Abono Transportes del Consorcio Regional de Transportes de Madrid



RED DE CERCANÍAS

<ul style="list-style-type: none"> C-2 Guadalajara - Atocha - Chamartín C-3 Chamartín - Atocha - Aranjuez C-3a Pinto - San Martín de la Vega C-4 Parla - Atocha - Chamartín - Alcobendas-San Sebastián de los Reyes / Colmenar Viejo C-5 Móstoles-El Soto - Atocha - Fuenlabrada - Humanes C-7 Alcalá de Henares - Atocha - Chamartín - Príncipe Pío - Atocha - Chamartín / Pitis C-8 Atocha - Chamartín - Villalba - El Escorial / Cercedilla C-9 Cercedilla - Cotos C-10 Villalba - Príncipe Pío - Atocha - Chamartín / Pitis 	<ul style="list-style-type: none"> 1 Enlace con línea de Metro 2 Enlace con línea de Metro Ligero Estación de autobuses interurbanos P Aparcamiento de disuasión de pago P Aparcamiento de disuasión gratuito Trenes civis a Chamartín
---	--

Campus de la Universidad Autónoma de Madrid

Campus de Cantoblanco
Ctra. Colmenar Viejo, km. 15 - 28049 MADRID



- | | | |
|--|---|--|
| 1. Rectorado y Servicios Centrales | 13. Pabellón D: Centro de Estudios de Postgrado, Unidad de Recursos Audiovisuales y Multimedia | 24. Escuela Infantil Bärbel Inhelder |
| 2. Facultad de Filosofía y Letras | 14. Pabellón B de Servicios: Salud Laboral, Alumnos, COIE, Becas, Información y Atención al Estudiante, Sala de Exposiciones, Farmacia, Comedores y Capilla | 25. Colegio Príncipe de Asturias |
| 3. Facultad de Formación de Profesorado y Educación | 15. Polideportivo | 26. Central térmica |
| 4. Facultad de Ciencias Económicas y Empresariales | 16. Instalaciones Deportivas | 27. Estación de tren de Cercanías |
| 5. Facultad de Ciencias (Ed. Ciencias) | 17. Piscinas cubierta y al aire libre | 28. Paradas de autobuses |
| 6. Escuela Politécnica Superior | 18. Centro Nacional de Biotecnología - CSIC | 29. Facultad de Ciencias (edificio Ingeniería Química y Tecnología de Alimentos) |
| 7. Facultad de Psicología | 19. Instituto de Catálisis y Petroleoquímica - CSIC | 30. Altas Energías |
| 8. Facultad de Ciencias (Ed. Biología) | 20. Instituto de Ciencia de Materiales - CSIC | 31. Servicio de Educación Física y Deporte |
| 9. Facultad de Derecho | 21. Instituto de Cerámica y Vidrio - CSIC | 32. Residencia universitaria |
| 10. Biblioteca de Humanidades | 22. Centro de Micro-Análisis de Materiales | 33. Biblioteca de Ciencias |
| 11. Pabellón C: CIADE, Fundación General de la UAM, Parque Científico, Centro de Nuevas Empresas | 23. Segainvex | 34. Ciencias Jurídicas, Económicas y Políticas |
| 12. Pabellón A: Servicio de Idiomas y Centro Superior de Investigación y Promoción de la Música | | |

